Comité National UICN Tunisie
L'Association Nationale de Développement Durable et de la Conservation de la Vie Sauvage
ANDDCVS

FORET, AIRES PROTEGEES ET ECOTOURISME EN TUNISIE

Présentée par Gharbi Ali



Sommaire

1. Richesse du patrimoine forestier et des AP en Tunisie.

2. Contribution des aires protégées à l'écotourisme.

3. Présentation des sites forestiers et des aires protégées identifiés pour le développement de l'écotourisme.

Importance et richesse du patrimoine forestier en Tunisie

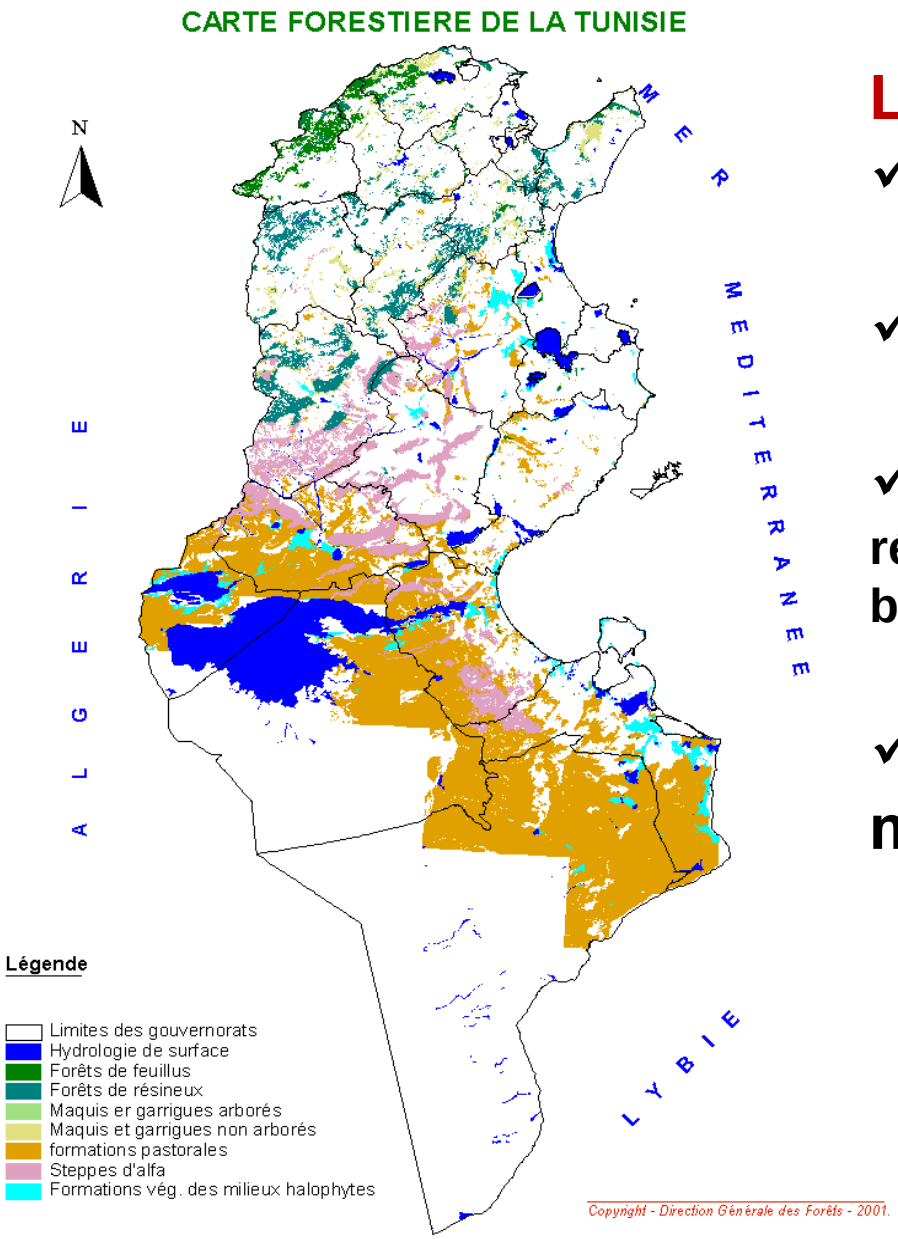

Les indicateurs :

- ✓**Forêt : 1,3 millions d'ha**
- ✓**Parcours: 4,2 millions d'ha**
- ✓**Fonctions : Production, protection, récréation, biodiversité**
- ✓**Population forestière : 1 millions d'habitants**

Biens et services des forêts tunisiennes

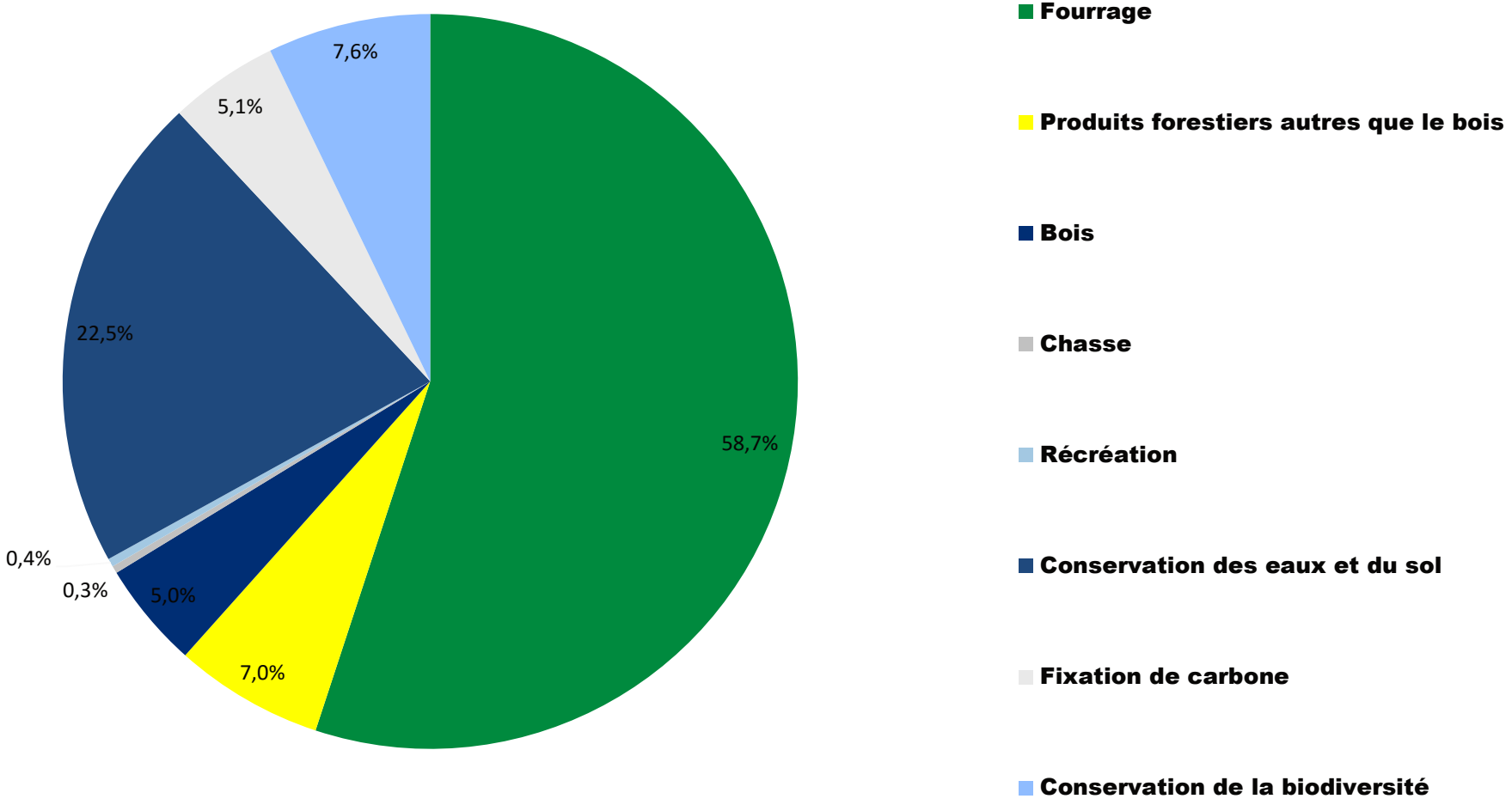

AIRES PROTEGEES EN TUNISIE

Notre potentiel

La Tunisie compte 17 parcs nationaux, 27 réserves naturelles, 4 réserves de faune et 41 zones humides d'importance internationale (Ramsar).

LES PARCS NATIONAUX (17)



Le parc national de Zembra et Zembretta
Le parc national de Boukornine
Le parc national d'Ichkeul
Le parc national d'El Feija
Le parc national de Chaambi
Le parc national de Bouhedma
Le parc national de Sidi Toui
Le parc national de Jbil
Le parc national de Serj
Le parc national de Zaghouan
Le parc national de Mghilla
Le parc national de Zaghdoud
Le parc national de Orbata
Le parc national de Dghoumes
Le parc national de Seghar – Jabbes
Le parc national de Jebel Chitana – Cap Négro
Le parc national de Oued Zen

LES RESERVES NATURELLES (27)

Galite – Galiton
Ettella
Jebel Bouramli
Mejen Chitane
Sebkhat kelbia
Aïn Chrichira
Tourbière de Dar Fatma
Grottes de Chauves souris
Thelja
Saddine
Jebel Hammamet
BV Oued Gabes
Jebel Rihana-Jebel Goulèbe
Jebel Ghorra
Khchem El Kelb
Jbel Serj (en 2010, reconverti en parc national)
Iles Kneiss
Jebel Khroufa
Ile de Chikly
Jebel Touati
Aïn Zana
Jardin Botanique de Tunis
Jebel Bent Ahmed
Oued Dkouk
El Gonna
Kef Errai
Mellègue – Jebel Essif

LES RESERVES DE FAUNE

Ain Baccouche
Orbata
Dar Chichou
M'Hibeus



LA TUNISIE COMPTE 41 ZONES HUMIDES D'IMPORTANCE INTERNATIONALE (Ramsar)

Définition de l’écotourisme, liens avec le secteur forestier

« ... un tourisme responsable en milieux naturels qui préserve l'environnement et participe au bien-être des populations locales »

- 3 composantes sont considérées :
  - *environnementale,*
  - *économique*
  - *socio-culturelle*

Définition de l'écotourisme, liens avec le secteur forestier

Impératifs de durabilité découlant des principes du développement durable : **équilibre recherché**

Où placer le curseur ? Quel projet peut être considéré comme écotouristique ? Question difficile ?

Beaucoup proposent des projets dits écotouristiques : en fait peu le sont !

Potentialité de l'écotourisme dans le milieu forestier

- Les nouveaux plans de gestion d'aires protégées ont tous abordés la composante « écotourisme »
- Concernant les aires protégées, nombreux sont les Parcs Nationaux et Réserves qui disposent de dispositifs et d'aménagements destinés à l'accueil du public, mais dont la gestion reste … administrative
- Patrimoine bâti (postes vigies, Miradors , Ecomusées, Circuits de visite dans les aires protégées , Aires de repos ; Enclos de la faune sauvage…..)

Nombreuses potentialités écologique et paysagères, variant d'un site à l'autre, Sites de richesses culturelles, archéologiques et naturelles, Un savoir faire local varié : Artisanat de bois et du liège, distillation des plantes aromatiques et médicinales…….

Equation complexe : potentiel forestier intéressant, intérêt paysager, terroir et potentiel culturel nécessitant un grand effort de réhabilitation et de valorisation, populations forestières nécessitant un accompagnement intense et sur le long terme pour une autogestion de l'activité écotouristique,

PAR OU COMMENCER ? ET COMMENT FAIRE ?

Les circuits des Aires Protégées, des forêts, ...

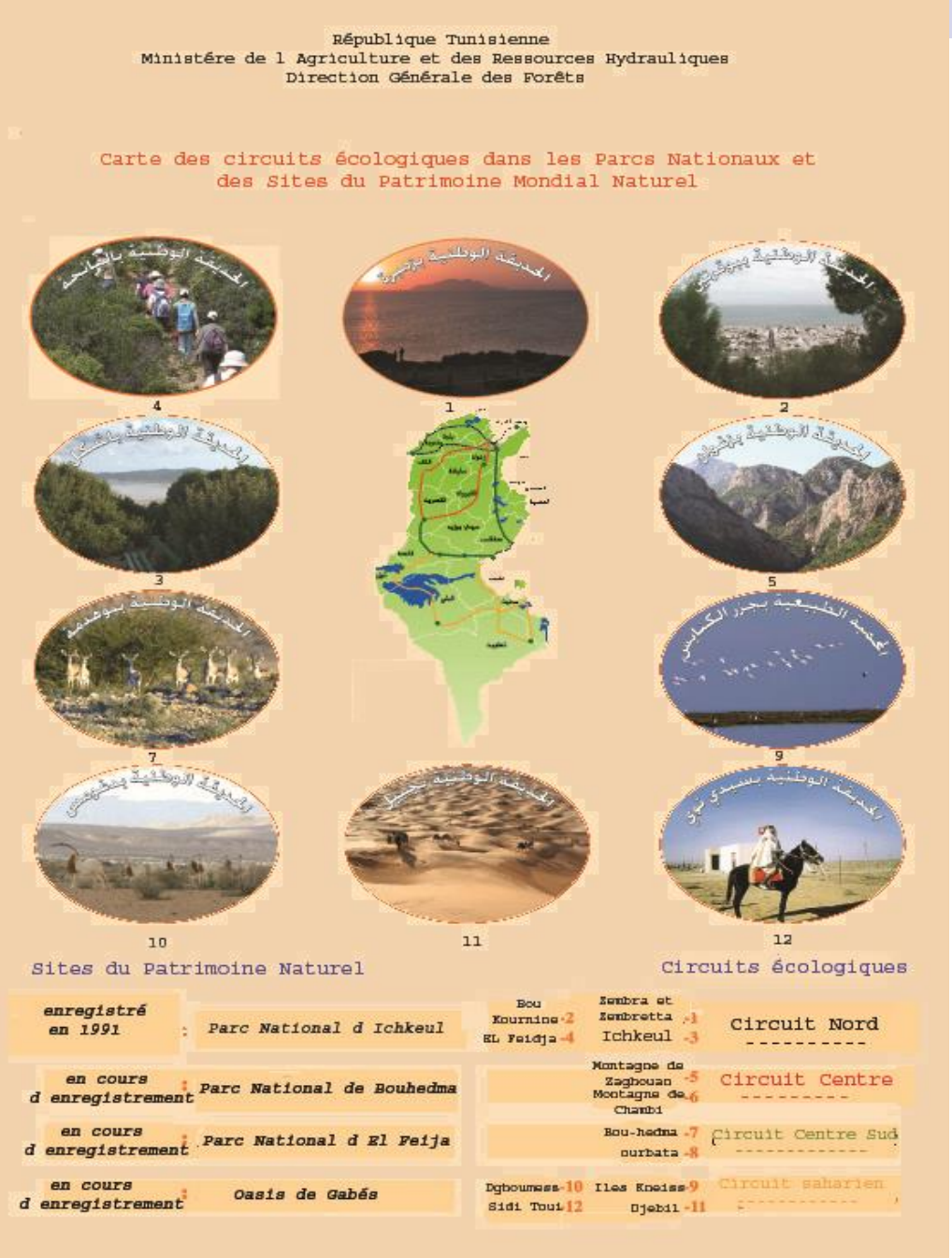

Circuit éco-touristique de Ain Drahem

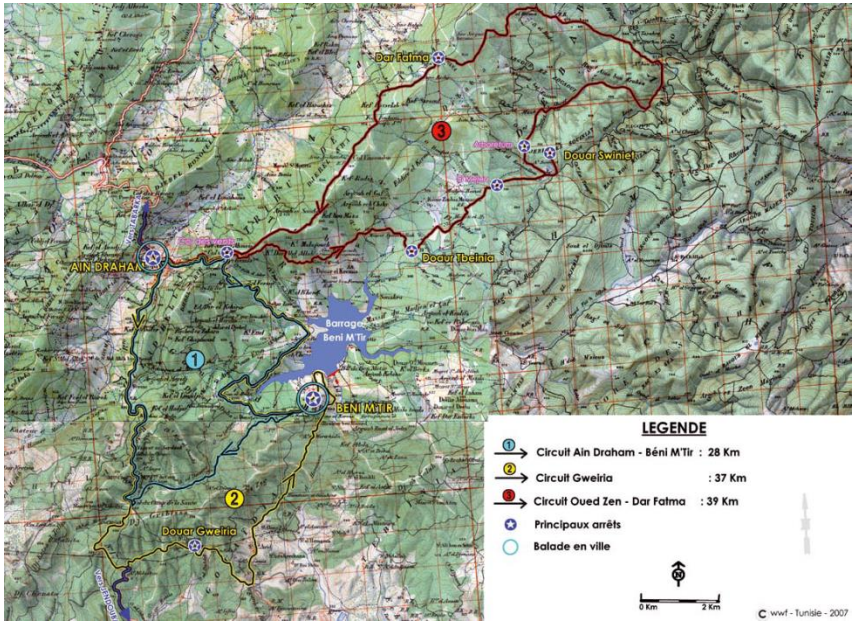

Etude des zones forestières pouvant faire l'objet de projets d'écotourisme

Zones identifiées	Objet de la concession
26 zones	Ecotourisme
08 zones	Reboisement forestier et Pastoral
33 zones	Chasse
Possibilité de projets intégrés	

Récapitulatif

Gouvernorats	Nom du site	Appréciations	
		Attraits	Critères Généraux
JENDOUBA	Beni M'Tir	A	A
	Jbel Bir – Ain Draham	A	A
	Hammam Bourguiba - Forêt Adissa	A	B
	Sidi Rouine - Nouidhir	B	B
	Chihia – Ain Zana	B	B
	Ain Soltane – El Feija	B	B
	Foêt Hwamdia	B	B
	Souk Jomâa – Bent Ahmed	C	C
BIZERTE	Ghar el Melh – Sidi Ali Mekki	A	A
	Hania - Zouitine	A	A
	Forêt Rimel III	B	B
	Jbel Sma	B	B
BEJA	Khorgalia	A	A
	El Mgaceb	A	B
	Dmaien	B	B
SILIANA	Jbel Bargou	A	A
	Jbel Kesra	A	B
	Jbel Serj	B	C
NABEUL	Jbel Hawaria	A	B
	Jbel Latrech - Bouchoucha	B	B
KEF	Ardhya	B	C
	Kassar Glel - Touiref	B	C
KASSERINE	Ain Sensla	B	B
ZAGHOUAN	Jbel Zaghouan	A	A
BEN AROUS	Jbel Bougarnine	A	B
ARIANA	Sidi Amor Boukhtiwa	B	A

- *Délégation :* ZAGHOUAN
- *Secteur :* ZAGHOUAN
- *Arrondissement :* ZAGHOUAN
- *Subdivision :* ZAGHOUAN
- *Triage :* ZAGHOUAN

GOUVERNORAT DE ZAGHOUAN
JBEL ZAGHOUAN

ZAG 01

Points forts :

•Parc National proche de la capitale aux qualités biologiques et écologiques indéniables,
•Grand intérêt paysager,
•Parc National aménagé (écomusée, centre d'accueil),
•Eau et électricité.
•Attractions diverses : faune, flore, grottes et gouffres, culte maraboutique, Temple des eaux.
•Artisanat et terroir local.

Points faibles:

Appréciation	
Attraits : A	*Critères généraux* : A

Suggestions d'activités

Chambres d'hôte, auberge rurale, circuit d'observation nature, bird-watching (rapaces), randonnées terrestre et pedestre, spéléologie, varape (escalade). Grands circuits de sites archélogiques, du thermalisme. Possibilité deltaplane.

- *Délégation :* **SILIANA SUD**
- *Secteur :* **S.Hamada et S. Morched**
- *Arrondissement :* **SILIANA**
- *Subdivision :* **BARGOU**
- *Triage :* **SILIANA SUD**

GOUVERNORAT DE SILIANA
JBEL SERJ

SIL 02

Points forts :

- Accès facile,
- Grande qualité paysagère, panoramas sur les jebels environnants et sur la plaine de Oueslatia,
- Richesse faunistique et floristique,
- Intérêt culturel (El Bez et Sidi Morched),
- Réseau électrique, Sources,
- Activité spéléologique.
- Festival de Sidi Hmada en été.

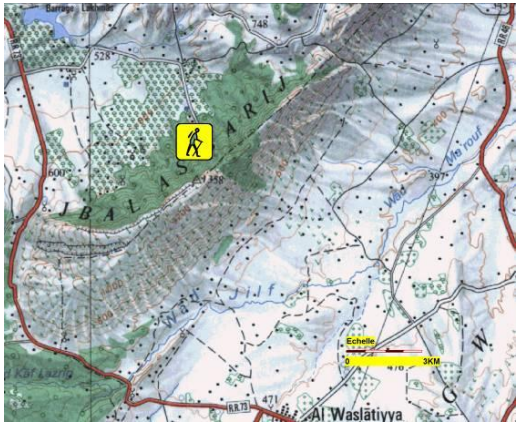

Points faibles:

- Eloignement des grandes agglomérations,
- Absence de réseau eau potable.

Appréciation	
Attraits : B	*Critères généraux* : B

Suggestions d'activités

Gîte de montagne, trecking montagnard, observation de la nature : paysages, géologie, faune et flore, Randonnées à dos de mulet. Visites culturelles guidées (el Bez et Sidi Morched). Agrotourisme, grottes de Ain Dhab, ...

Délégation : AIN DRAHAM
Secteur : AIN ZANA
- **Arrondissement :** AIN DRAHAM
- **Subdivision :** AIN DRAHAM
- **Triage :** AIN ZANA

GOUVERNORAT DE JENDOUBA
CHIHIA- AIN ZANA

JEN 07

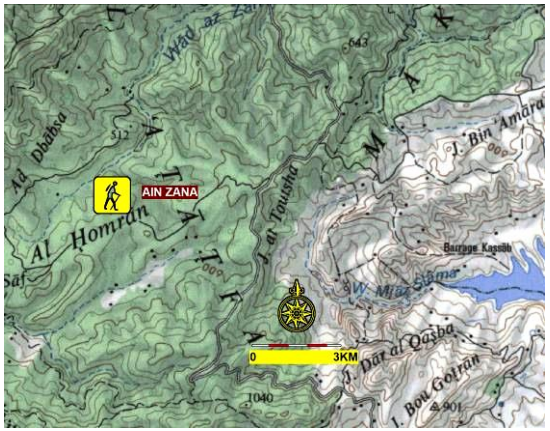

Points forts :

- forêt humide, richesse et originalité faunistique (loutre signalée) et floristique,
- Point de vue panoramique, bois à chêne afares,
- Oued zeen permanent.
- Voisinage de Ain Draham (artisanat).
- Proximité de Bulla Regia et de Chemtou.
- Produits de terroir.

Points faibles:

- Eloignement des grands centres urbains,
- Absence d'électricité, difficultés d'accès.

Appréciation	
Attraits : B	Critères généraux : B

Suggestions d'activités

Gîte forestier, parcours de santé, parcours d'aventure, team building, randonnées pédestres et à dos de mulets. Observations naturalistes, classes vertes

- ***Délégation : HAMMAM LIF***
- ***Secteur : -***
- ***Arrondissement : BEN AROUS***
- ***Subdivision : HAMMAM LIF***
- ***Triage : -***

GOUVERNORAT DE BEN AROUS
PARC NATIONAL DE BOUKORNINE BAR 01

Points forts :

•Proximité de la capitale et de son aéroport,
•Parc National très fréquenté,
•Paysages puissants, richesse biologique importante,
•Circuits de randonnée pré-établis,
•Centre d'accueil et écomusée,
•Nombreuses constructions pouvant être ré-affectées pour l'hébergement et l'accueil,
Réseaux électricité et eau disponibles,
Festival du printemps.

Points faibles:

•Signalétique et balisage à renforcer,

Appréciation	
Attraits : A	Critères généraux : B

Suggestions d'activités

hôtel de charme, éco- lodge, circuits de découverte naturaliste, randonnée pédestre et équestre, circuits intégrés de découverte naturaliste et archéologique (sites d'Oudhna voisin), classes vertes, …

Résultats attendus

- Définition d'une approche de planification de l'Ecotourisme en Méditerranée (MEPS) sous forme d'un accord transfrontalier de coopération pour le développement de l'écotourisme
- Définition d'un concept de planification de l'écotourisme (Charte locale de l'écotourisme- LEC) pour les pays Méditerranéens hors union européenne, en prenant comme point de départ la Charte Européenne du Tourisme Durable (CETED)
- Offre éco touristique, (élaboration d'un catalogue de paquets touristiques impliquant certaines aires protégées des 10 pays concernés)
- Mise en place d'un réseau pour capitaliser les résultats et garantir la durabilité du projet après son achèvement

Deux paquets écotouristiques identifiés en Tunisie

Paquet écotouristique:
Nature et Culture

Ichkeul – BouKornine - Chikly

Bizerte - Site Archéologique Utique – Carthage – Medina – Port punique

Tunisia Otherwise
Tunisie Autrement
5 days / 4 nights

Paquet écotouristique:
BirdWatching

Ichkeul - Sejoumi Lagoon - Roman Aqueducts /zones humides du Cap Bon- Bizerte- Zaghouan-kalaat el andalous-korba-village de chatt ezzouhour-Maamoura.

The Sanctuary of migratory waterbirds
Birdwatching in southern mediterranean and North Africa
Le Sanctuaire des oiseaux migrateurs
Observation des oiseaux dans le sud de l'Afrique du Nord et de la Méditerranée
5 days / 4 nights

Leçons apprises-1-

• **Développer un paquet écotouristique** complet etCohérent avec toutes les activités et les services nécessaires

- **Implication effective** de la population locale à toutes les étapes de création du paquet
- **Considération de la dimension sociale** dans la commercialisation du paquet
- **Intégration des destinations tunisiennes** (Ichkeul, chikly, Boukornine, séjoumi.…) dans un réseau Méditerranéen (Nord/Sud)

Leçons apprises-2-

- **Partenaires impliquées dans l'Educ tours et BirdWaching**: agence de voyage, population locale, guides, maisons d'hôtes, artisanat, pêcheurs, restaurateurs, groupe de musique, conservateurs des monuments historiques, etc

- **Rôle DGF**: facilitateurs, fourniture de l'information, établir le contact entre agence et l'IUCN, formation des membres de l'agence de voyage,

Merci pour votre attention



Découvrez la Tunisie Autrement !